

보도시점 (온라인) 2024. 10. 9.(수) 12:00  
(지면) 2024. 10. 10.(목) 조간

## 10월 가뭄 예·경보 발표

- 전국 저수지 저수율 평년 수준 이상 유지
- 기상 전망과 용수 수급 상황 모니터링 등 가뭄상황 지속 관리

- 정부는 전국 가뭄 상황에 대한 10월 가뭄 예·경보를 발표했다.
- 최근 6개월 전국 누적 강수량은 평년(1991~2020년)의 95.5%(1031.6mm)이며, 강수 영향으로 기상가뭄은 9월 13개소에서 10월 3개소\*로 완화됐다.
- \* 10월 현재(10.2. 기준) 경북 3개소(영덕군, 청도군, 경산시) 발생

<최근 6개월('24.4.3.~'24.10.2.) 전국 누적 강수량 현황>

구분	전국*	서울 경기	강원			충북	충남	전북	전남	경북	경남	제주
			전체	영서	영동							
강수량 (mm)	1031.6	1071.8	993.6	1031.6	917.8	1060.2	1144.3	975.5	1091.0	823.2	1172.4	1071.0
평년값 (mm)	1077.2	1116.8	1119.8	1150.5	1058.6	1036.5	1031.7	1059.6	1092.1	926.8	1216.3	1215.3
평년대비 (%)	95.5	96.0	89.1	90.4	86.7	102.5	111.6	91.8	99.5	88.3	95.3	87.7

\* 전국 : 각 지점별 강수량의 총합을 전국 지점수(제주를 제외한 62개)로 나눈 값

- 10월 강수량은 평년과 비슷하겠고, 11월과 12월은 평년보다 적을 것으로 전망된다.
- \* 평년비슷범위(mm): (10월) 37.0~64.3, (11월) 30.7~55.1, (12월) 19.8~28.6

- 농업용 저수지 전국 평균 저수율은 70.1%로 평년(1994~2023년, 67.8%) 대비 103.4%로 높고, 지역별로도 96.4%(경북) ~ 111.6%(강원 영동)로 평년 수준 이상을 유지하고 있다. 10월에는 영농급수 마무리 시기로 물 부족 우려는 없는 상황이다.

<전국 및 시도별 평균 저수율 현황('24.10.2. 기준)>

구분	전국	경기	강원			충북	충남	전북	전남	경북	경남
			전체	영서	영동						
저수율(%)	70.1	75.6	83.4	81.0	87.5	77.5	75.2	66.0	67.0	67.2	72.8
평년값(%)	67.8	74.4	78.2	78.1	78.4	72.2	68.9	66.8	61.1	69.7	69.4
평년대비(%)	103.4	101.6	106.6	103.7	111.6	107.3	109.1	98.8	109.7	96.4	104.9

□ 생활·공업용수 주요 수원인 다목적댐 20곳과 용수댐 14곳의 저수량은 각각 예년\*의 111.5%, 98.8% 수준이다.

\* 댐을 준공한 이후부터 전년('23년)까지 관측된 저수량의 평균값

○ 다만, '보령댐'은 '관심' 단계\*로, 댐 용수공급 조정기준에 따라 보령댐 도수로를 가동하는 등 용수공급에 지장이 없도록 관리하고 있다.

\* 10월 현재(10.2. 기준) 보령댐 저수율 55.3% 기록 중

<전국 다목적댐·용수댐 저수량 현황('24.10.2. 기준)>

구 분	다목적댐						용수댐
	전체	한강	낙동강	금강	섬진강	기타	
저수량(백만㎥)	8,799.2	4,003.4	2,132.7	1,631.4	778.1	253.6	265.0
예년값(백만㎥)	7,888.7	3,590.7	1,912.5	1,513.0	661.0	211.6	268.3
예년대비(%)	111.5	111.5	111.5	107.8	117.7	119.9	98.8

○ 또한, 일부 섬 지역은 지역적 특성으로 인해 운반급수 등 비상급수를 실시하고 있다.

<생활용수 비상급수 현황('24.10.2. 기준)>

구 분	비상급수 현황
섬 지역	4개 시·군·구* 25개소(2,751명) * 인천 중구·옹진군, 전남 진도군, 경남 통영시

□ 앞으로도 정부는 가뭄 상황을 정례적으로 점검하면서 매월 가뭄 예·경보를 발표하고, 기상 전망과 용수 수급 상황 등을 고려해 가뭄대책을 단계적으로 추진해 나갈 예정이다.

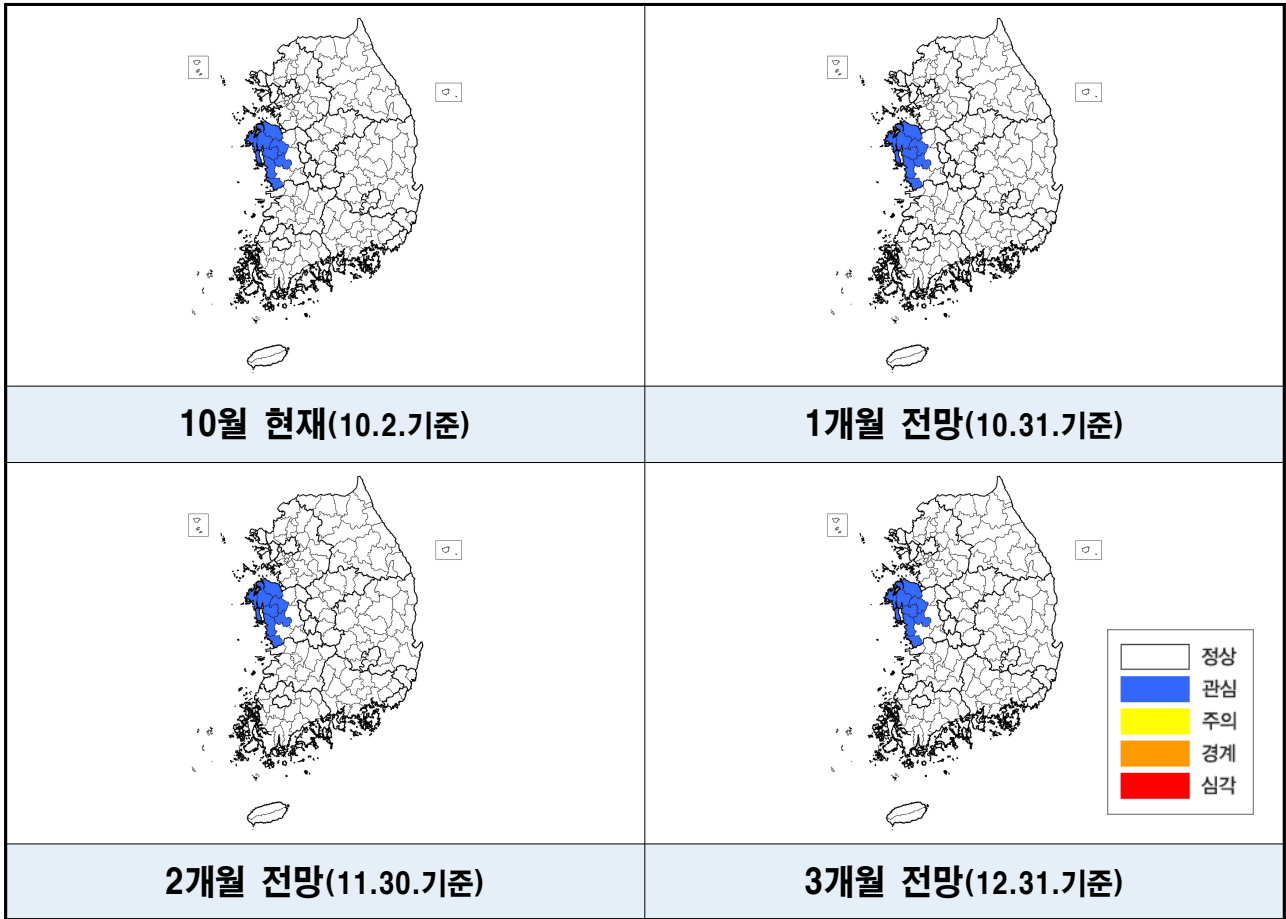
<총괄 부서>	행정안전부	책임자	과 장	김진희 (044-205-6360)
	기후재난대응과	담당자	사무관	김용환 (044-205-6366)
<담당 부서> 전망분석	행정안전부(국립재난안전연구원)	책임자	실 장	최우정 (052-928-8200)
	방재연구실	담당자	연구사	윤현철 (052-928-8250)
<담당 부서> 농업부문	농림축산식품부	책임자	과 장	이재천 (044-201-1851)
	농업기반과	담당자	서기관	강대일 (044-201-1863)
<담당 부서> 생·공부문	환경부	책임자	과 장	배연진 (044-201-7110)
	수도기획과	담당자	사무관	박진형 (044-201-7118)
<담당 부서> 생·공부문	환경부	책임자	과 장	서해엽 (044-201-7682)
	수자원개발과	담당자	사무관	박준형 (044-201-7689)
<담당 부서> 기상부문	기상청	책임자	과 장	박병권 (042-481-7430)
	수문기상팀	담당자	사무관	노해미 (042-481-7435)

# 10월 가뭄 예·경보

제 2024-10호

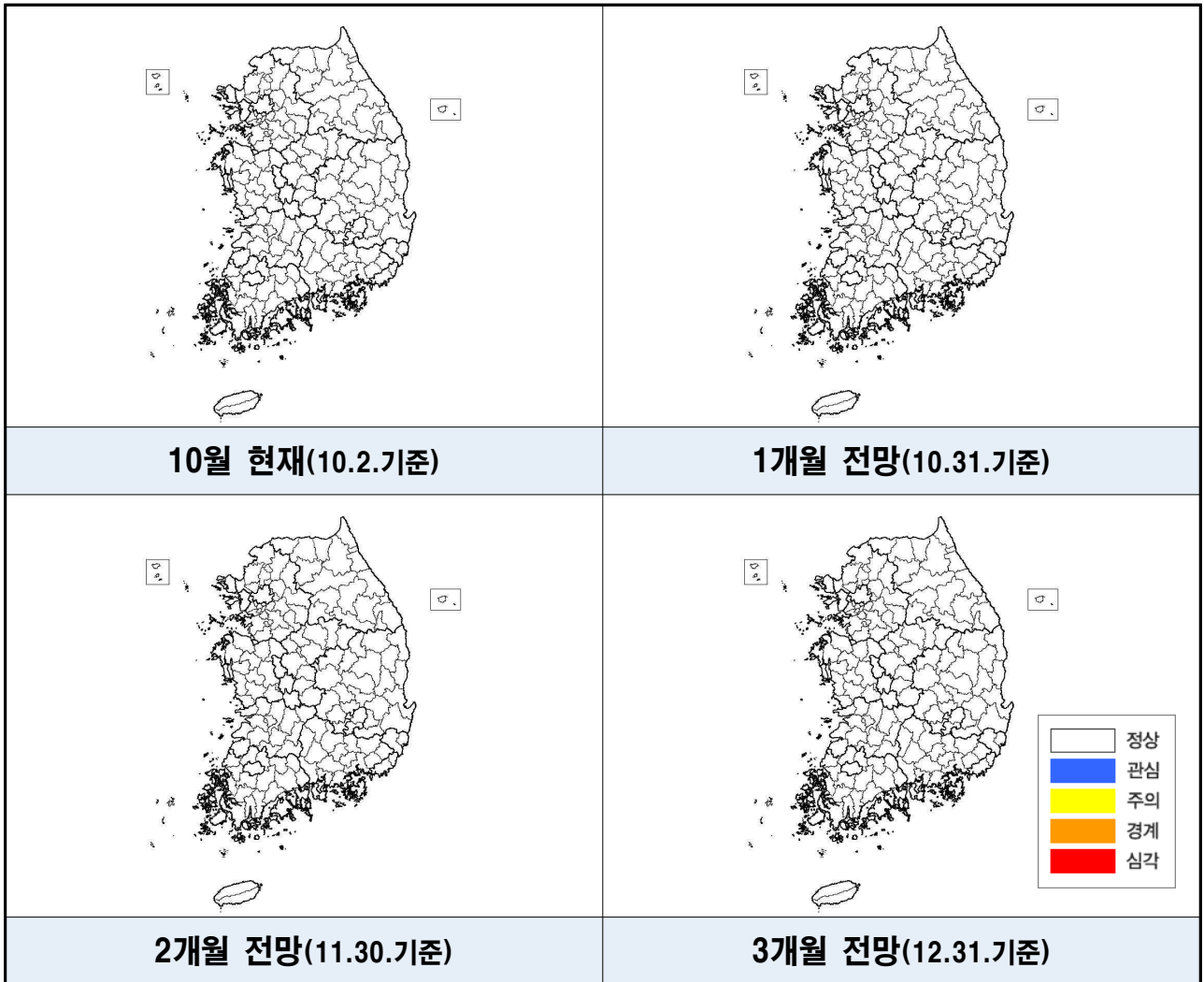
행정안전부, 농식품부, 환경부, 기상청  
2024년 10월 발표

## ■ 생활 및 공업용수 가뭄지도(환경부)



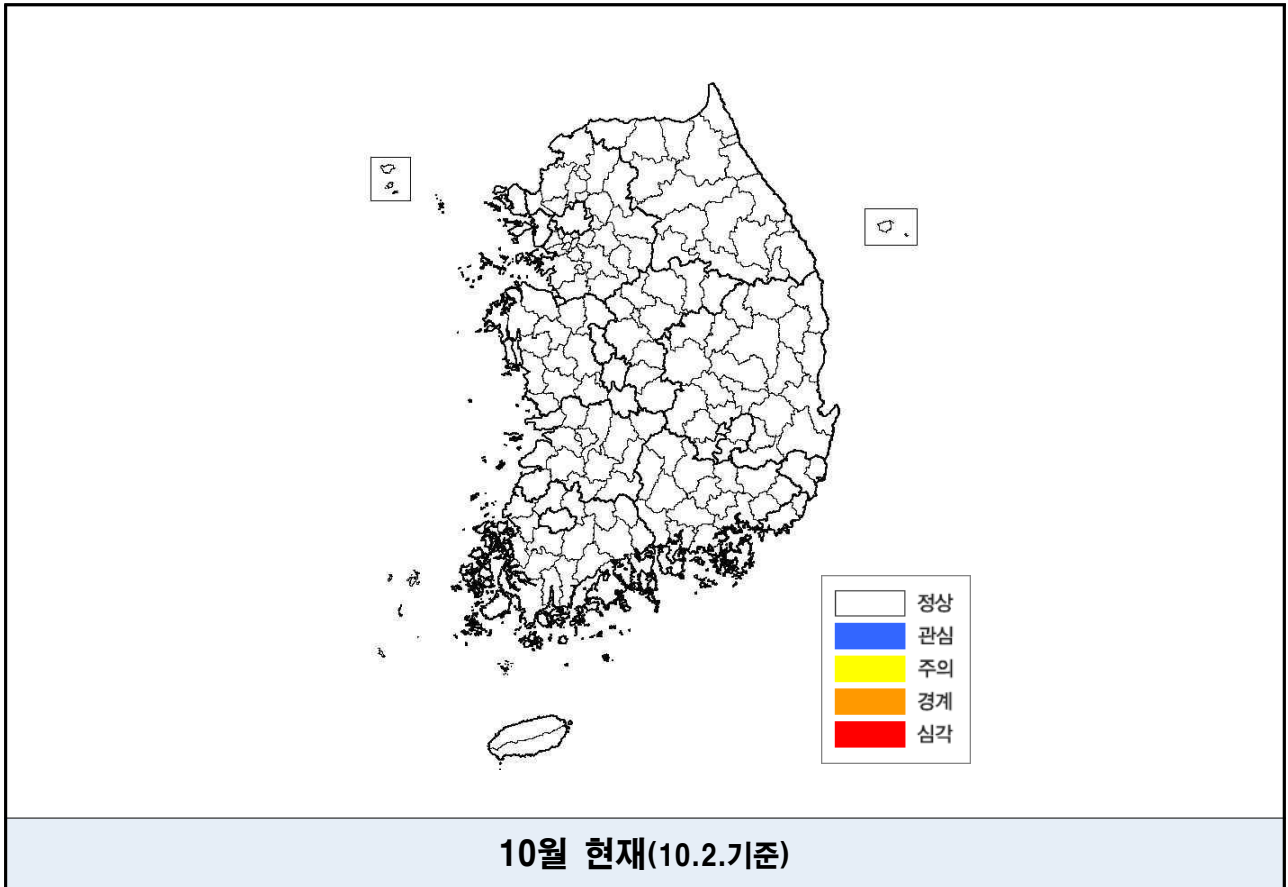
구 분	10월 현재	1개월 전망	2개월 전망	3개월 전망
관심 (약한가뭄)	[충남] 보령, 서산, 당진, 서천, 청양, 홍성, 예산, 태안	[충남] 보령, 서산, 당진, 서천, 청양, 홍성, 예산, 태안	[충남] 보령, 서산, 당진, 서천, 청양, 홍성, 예산, 태안	[충남] 보령, 서산, 당진, 서천, 청양, 홍성, 예산, 태안
주의 (보통가뭄)	-	-	-	-
경계 (심한가뭄)	-	-	-	-
심각 (극심한가뭄)	-	-	-	-

## ■ 농업용수(논) 가뭄지도(농림축산식품부)



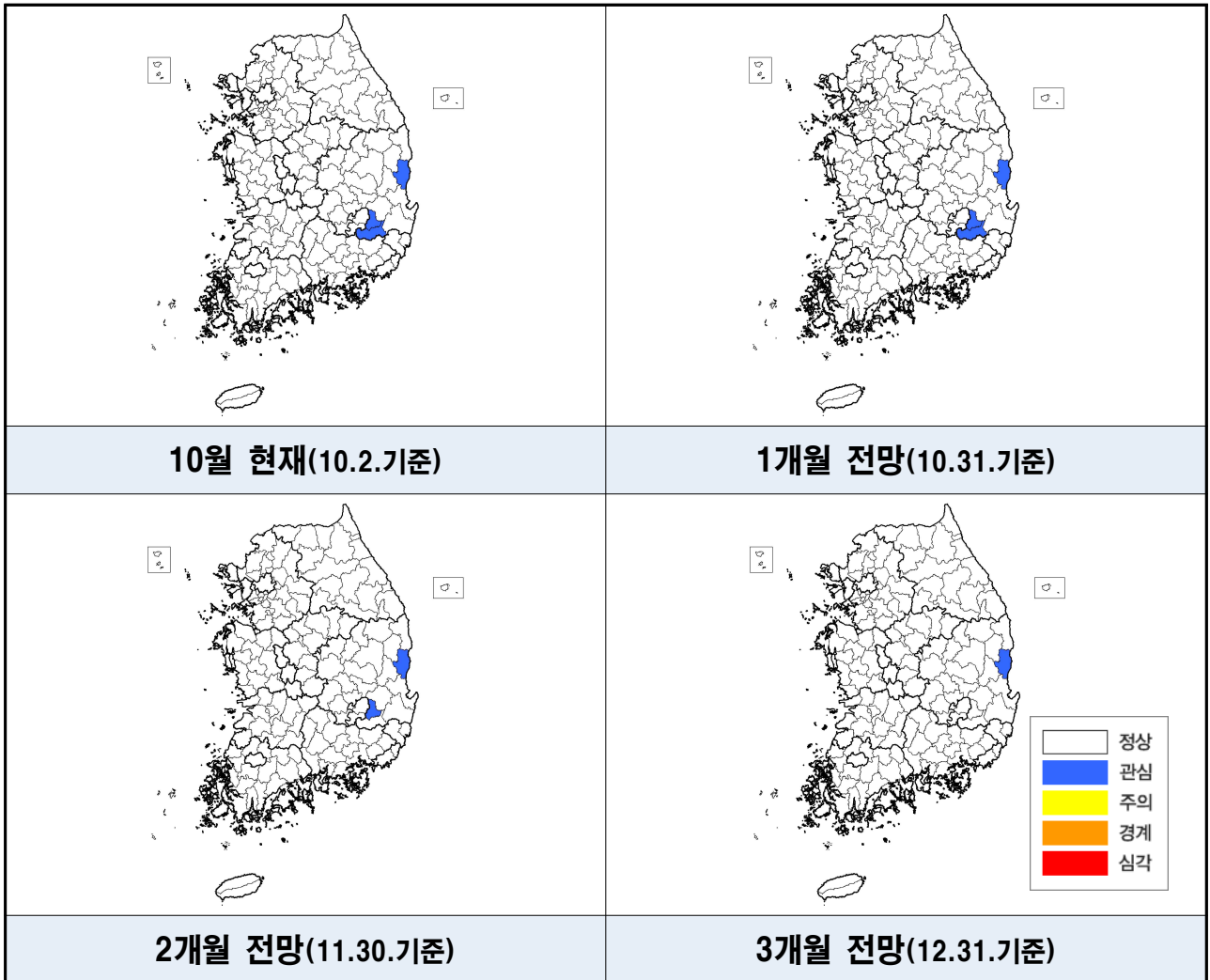
구 분	10월 현재	1개월 전망	2개월 전망	3개월 전망
관심 (약한가뭄)	-	-	-	-
주의 (보통가뭄)	-	-	-	-
경계 (심한가뭄)	-	-	-	-
심각 (극심한가뭄)	-	-	-	-

## ■ 농업용수(밭) 가뭄지도(농림축산식품부)



구 분	10월 현재
관심 (약한가뭄)	-
주의 (보통가뭄)	-
경계 (심한가뭄)	-
심각 (극심한가뭄)	-

## ■ 기상 가뭄지도(기상청)



구 분	10월 현재	1개월 전망	2개월 전망	3개월 전망
관심 (약한가뭄)	[경북] 경산, 영덕, 청도	[경북] 경산, 영덕, 청도	[경북] 경산, 영덕	[경북] 영덕
주의 (보통가뭄)	-	-	-	-
경계 (심한가뭄)	-	-	-	-
심각 (극심한가뭄)	-	-	-	-

## ■ [참고자료 1] 단계별 가뭄상황 및 부처 조치사항

구 분	가뭄 상황	부처 조치사항	
생활 및 공업 용수	관심 (약한가뭄)	<ul style="list-style-type: none"> <li>하천 및 수자원시설의 수위가 평년에 비해 낮아 정상적인 용수공급을 위해 생활 및 공업용수의 여유량을 관리하는 등 가뭄대비가 필요한 경우</li> </ul>	<ul style="list-style-type: none"> <li>관계부처 합동 TF 운영(행안부)</li> <li>주요 수원 용수수급상황 모니터링 강화(환경부)</li> <li>댐-보등의 연계운영 협의회 개최(환경부)</li> <li>다목적·용수댐 생공용수 여유량 감량(환경부)</li> </ul>
	주의 (보통가뭄)	<ul style="list-style-type: none"> <li>수자원 시설 및 하천에서 생활 및 공업용수 확보를 위해 하천유지용수 공급 제한이 필요한 경우</li> </ul>	<ul style="list-style-type: none"> <li>관계부처 합동 TF 운영(행안부)</li> <li>용수수급상황실 운영(환경부)</li> <li>비상 및 대체급수 시설·현황 점검(환경부)</li> <li>댐-보등의 연계운영 협의회 개최(환경부)</li> <li>다목적·용수댐 하천유지용수 감량(환경부)</li> </ul>
	경계 (심한가뭄)	<ul style="list-style-type: none"> <li>수자원 시설 및 하천에서 생활 및 공업용수 확보에 일부 제약이 발생하였거나 우려되어 하천유지용수 및 농업용수 공급 제한이 필요한 경우</li> </ul>	<ul style="list-style-type: none"> <li>관계부처 합동 TF 운영(행안부)</li> <li>가뭄대책을 위한 특별교부세 지원·검토(행안부)</li> <li>물절약 운동 등 대국민 홍보(환경부)</li> <li>용수수급상황실 운영 강화(환경부)</li> <li>댐-보등의 연계운영·하천수 조정 협의회 개최(환경부)</li> <li>다목적·용수댐 농업용수 감량(환경부)</li> <li>필요시 하천수 취수 일부 제한 검토·시행(환경부)</li> </ul>
	심각 (극심한가뭄)	<ul style="list-style-type: none"> <li>수자원 시설 및 하천에서 생활 및 공업용수 공급 제한이 불가피한 경우</li> </ul>	<ul style="list-style-type: none"> <li>필요 시 중앙안전재난대책본부 운영(행안부)</li> <li>가뭄대책을 위한 특별교부세 확대 지원·검토(행안부)</li> <li>중앙사고수습본부 운영(환경부)</li> <li>물절약 운동 등 대국민 홍보 강화(환경부)</li> <li>댐-보등의 연계운영·하천수 조정 협의회 개최(환경부)</li> <li>다목적·용수댐 생활 및 공업용수 감량(환경부)</li> <li>댐·보 비상용량 활용 검토·공급(환경부)</li> <li>하천수 취수 제한 검토·시행(환경부)</li> </ul>



구 분	가 물 상 황	부 처 조 치 사 항
농 업 용 수	<p style="text-align: center;"><b>관 심 (약한가뭄)</b></p> <ul style="list-style-type: none"> <li>◦ [논] 영농기(4~10월) 평년 저수율의 70% 이하인 경우</li> <li>◦ [밭] 영농기(4~10월) 토양 유효 수분율이 60% 이하</li> </ul>	<ul style="list-style-type: none"> <li>◦ 관계부처 합동 TF 운영(행안부)</li> <li>◦ 강수량 및 저수율 모니터링 등 가뭄상황 관리(농식품부)</li> <li>◦ 물 부족 예상지역 용수확보대책 수립(농식품부)</li> <li>◦ 물 절약 교육 및 홍보(농식품부)</li> </ul>
	<p style="text-align: center;"><b>주 의 (보통가뭄)</b></p> <ul style="list-style-type: none"> <li>◦ [논] 영농기(4~10월) 평년 저수율의 60% 이하, 비영농기 저수율(11월~익년 3월)이 다가오는 영농기 모내기 용수공급에 물 부족이 예상되는 경우</li> <li>◦ [밭] 영농기(4~10월) 토양 유효 수분율이 45% 이하</li> </ul>	<ul style="list-style-type: none"> <li>◦ 관계부처 합동 TF 운영(행안부)</li> <li>◦ 가뭄 피해 예상지역 관리(농식품부)</li> <li>◦ 유관기관별 장비 점검·정비, 가동준비(농식품부)</li> <li>◦ 가뭄 피해 및 우려지역 가뭄대책비 지원계획 수립(농식품부)</li> <li>◦ 물 절약 교육 및 홍보(농식품부)</li> </ul>
	<p style="text-align: center;"><b>경 계 (심한가뭄)</b></p> <ul style="list-style-type: none"> <li>◦ [논] 영농기(4~10월) 평년 저수율의 50% 이하인 경우</li> <li>◦ [밭] 영농기(4~10월) 토양 유효 수분율이 30% 이하</li> <li>※ 위와 같은 상황에서 가뭄피해가 발생하였거나 예상되는 경우</li> </ul>	<ul style="list-style-type: none"> <li>◦ 관계부처 합동 TF 운영(행안부)</li> <li>◦ 가뭄대책을 위한 특별교부세 지원·검토(행안부)</li> <li>◦ 가뭄 피해 및 우려지역 가뭄대책비 지원(농식품부)</li> <li>◦ 저수지 물 채우기, 용수로 직접 급수(농식품부)</li> <li>◦ 관정개발·간이양수장 등 용수원 개발(농식품부)</li> </ul>
	<p style="text-align: center;"><b>심 각 (극심한가뭄)</b></p> <ul style="list-style-type: none"> <li>◦ [논] 영농기(4~10월) 평년 저수율의 40% 이하인 경우</li> <li>◦ [밭] 영농기(4~10월) 토양 유효 수분율이 15% 이하</li> <li>※ 위와 같은 상황에서 대규모 가뭄피해가 발생하였거나 예상되는 경우 관계부처 협의를 통해 결정</li> </ul>	<ul style="list-style-type: none"> <li>◦ 필요 시 중앙안전재난대책본부 운영(행안부)</li> <li>◦ 가뭄대책을 위한 특별교부세 확대 지원·검토(행안부)</li> <li>◦ 가뭄 피해 및 우려지역 가뭄대책비 지원(농식품부)</li> <li>◦ 저수지 물 채우기, 용수로 직접 급수(농식품부)</li> <li>◦ 관정개발·간이양수장 등 용수원 개발(농식품부)</li> </ul>



## ■ [참고자료 2] 단계별 가뭄상황 및 국민 행동요령

구분	가뭄 상황	국민 행동요령
생활 및 공업용수	<b>관심 (약한가뭄)</b> ○ 하천 및 수자원시설의 수위가 평년에 비해 낮아 정상적인 용수공급을 위해 생활 및 공업용수의 여유량을 관리하는 등 가뭄대비가 필요한 경우	○ 낭비되는 물이 없는지 점검하기
	<b>주의 (보통가뭄)</b> ○ 수자원 시설 및 하천에서 생활 및 공업용수 확보를 위해 하천유지용수 공급 제한이 필요한 경우	○ 낭비되는 물이 없는지 점검하기 ○ 가정, 학교 등에서 물 절약 실천하기 (양치컵 및 설거지 통 사용, 샤워시간 줄이기 등)
	<b>경계 (심한가뭄)</b> ○ 수자원 시설 및 하천에서 생활 및 공업용수 확보에 일부 제약이 발생하였거나 우려되어 하천유지용수 및 농업용수 공급 제한이 필요한 경우	○ 낭비되는 물이 없는지 점검하기 ○ 가정, 학교 등에서 물 절약 실천하기 (양치컵 및 설거지 통 사용, 샤워시간 줄이기 등) ○ 절수용품 설치·사용하기 ○ 빗물 및 재활용수 이용하기
	<b>심각 (극심한가뭄)</b> ○ 수자원 시설 및 하천에서 생활 및 공업용수 공급 제한이 불가피한 경우	○ 낭비되는 물이 없는지 점검하기 ○ 가정, 학교 등에서 물 절약 실천하기 (양치컵 및 설거지 통 사용, 샤워시간 줄이기 등) ○ 절수용품 설치·사용하기 ○ 빗물 및 재활용수 이용하기 ○ 국가 가뭄대응 단계별 대응요령에 적극 동참하기(제한급수 등)
농업용수	<b>관심 (약한가뭄)</b> ○ [논] 영농기(4~10월) 평년 저수율의 70% 이하인 경우 ○ [밭] 영농기(4~10월) 토양 유효 수분율이 60% 이하	○ 논 물걸러대기, 비닐피복 등의 절수재배 ○ 용배수로 청소나 수초제거 등 수로관리 ○ 절수영농계획 수립
	<b>주의 (보통가뭄)</b> ○ [논] 영농기(4~10월) 평년 저수율의 60% 이하, 비영농기 저수율(11월~익년 3월)이 다가오는 영농기 모내기 용수공급에 물 부족이 예상되는 경우 ○ [밭] 영농기(4~10월) 토양 유효 수분율이 45% 이하	○ 물을 끌어올 수 있는 시설(수로)이나 물을 퍼 올릴 수 있는 장비(양수기), 호스 등 점검·정비 ○ 배수로·하천의 퇴수 양수 ○ 용수 절약 ○ 절수영농계획 실천
	<b>경계 (심한가뭄)</b> ○ [논] 영농기(4~10월) 평년 저수율의 50% 이하인 경우 ○ [밭] 영농기(4~10월) 토양 유효 수분율이 30% 이하 ※ 위와 같은 상황에서 가뭄피해가 발생하였거나 예상되는 경우	○ 주의단계의 국민 행동요령 준수 ○ 농업용수 확보가 원활하지 않아 가뭄이 우려되는 지역에서는 관정·우물 등 용수원 개발 ○ 배수로에 흘러나가는 물이 없도록 물꼬 관리
	<b>심각 (극심한가뭄)</b> ○ [논] 영농기(4~10월) 평년 저수율의 40% 이하인 경우 ○ [밭] 영농기(4~10월) 토양 유효 수분율이 15% 이하 ※ 위와 같은 상황에서 대규모 가뭄피해가 발생하였거나 예상되는 경우 관계부처 협의를 통해 결정	○ 경계단계의 국민 행동요령 준수 ○ 지하수, 주변 하천수 등 이용 가능한 물을 끌어와 급수하기 ○ 모내기 불가 및 파종지연 지역 타작물 재배

## ■ [참고자료 3] 가뭄 예·경보 기준

구 분	가뭄 예·경보 기준
<b>관 심</b> (약한가뭄)	<ul style="list-style-type: none"> <li>○ 생활 및 공업용수 : 하천 및 수자원시설의 수위가 평년에 비해 낮아 정상적인 용수공급을 위해 생활 및 공업용수의 여유량을 관리하는 등 가뭄대비가 필요한 경우</li> <li>○ 농업용수 : [논] 영농기 평년 저수율의 70% 이하인 경우 [밭] 영농기 토양 유효 수분율이 60% 이하</li> <li>○ 기상현황 : 최근 6개월 누적강수량을 이용한 표준강수지수 -1.0이하(평년대비 약 65%이하)로 기상 가뭄이 지속될 것으로 예상되는 경우로 하되, 지역별 강수 특성을 반영할 수 있음</li> </ul>
<b>주 의</b> (보통가뭄)	<ul style="list-style-type: none"> <li>○ 생활 및 공업용수 : 하천 및 수자원시설의 수위가 낮아 하천의 하천유지유량이 부족하거나 댐·저수지에서 하천유지용수 공급 등의 제한이 필요한 경우</li> <li>○ 농업용수 [논] 영농기 평년 저수율의 60% 이하, 비영농기 저수율이 다가오는 영농기 모내기 용수 공급에 물 부족이 예상되는 경우 [밭] 영농기 토양 유효 수분율이 45% 이하</li> <li>○ 기상현황 : 최근 6개월 누적강수량을 이용한 표준강수지수 -1.5이하(평년대비 약 55%이하)로 기상 가뭄이 지속될 것으로 예상되는 경우로 하되, 지역별 강수 특성을 반영할 수 있음</li> </ul>
<b>경 계</b> (심한가뭄)	<ul style="list-style-type: none"> <li>○ 생활 및 공업용수 : 하천 및 수자원시설에서 생활 및 공업용수 부족이 일부 발생하였거나 발생이 우려되어 하천유지용수, 농업용수 공급의 제한이 필요한 경우</li> <li>○ 농업용수 : [논] 영농기 평년 저수율 50% 이하, [밭] 영농기 토양 유효 수분율 30% 이하</li> <li>○ 기상현황 : 최근 6개월 누적강수량을 이용한 표준강수지수 -2.0이하(평년대비 약 45%이하)로 기상 가뭄이 지속될 것으로 예상되는 경우로 하되, 지역별 강수 특성을 반영할 수 있음</li> </ul>
<b>심 각</b> (극심한가뭄)	<ul style="list-style-type: none"> <li>○ 생활 및 공업용수 : 하천 및 수자원시설에서 생활 및 공업용수 부족이 확대되어 하천 및 댐·저수지 등에서 생활 및 공업용수 공급 제한이 발생하였거나 필요한 경우</li> <li>○ 농업용수 : [논] 영농기 평년 저수율 40% 이하, [밭] 영농기 토양 유효 수분율 15% 이하</li> <li>○ 기상현황 : 최근 6개월 누적강수량이 이용한 표준강수지수 -2.0이하(평년대비 약 45%이하)가 20일 이상 기상가뭄이 지속되어 전국적인 가뭄 피해가 예상되는 경우로 하되, 지역별 강수 특성을 반영할 수 있음</li> </ul>